



Kantonaler Erschliessungs- und Gestaltungsplan mit Sonderbauvorschriften

Ausdolung und Revitalisierung Mülibach Abschnitt West

Querprofile 1 : 50

Dem kantonalen Erschliessungs- und Gestaltungsplan Ausdolung und Revitalisierung Mülibach Abschnitt West, kommt die Bedeutung der Baubewilligung nach §39 Abs. 4 PBG zu.

Mitwirkung

Öffentliche Auflage vom _____ bis _____
 Genehmigt vom Regierungsrat mit Beschluss Nr. _____ vom _____

Der Staatsschreiber:

Publiziert im Amtsblatt Nr. _____ vom _____

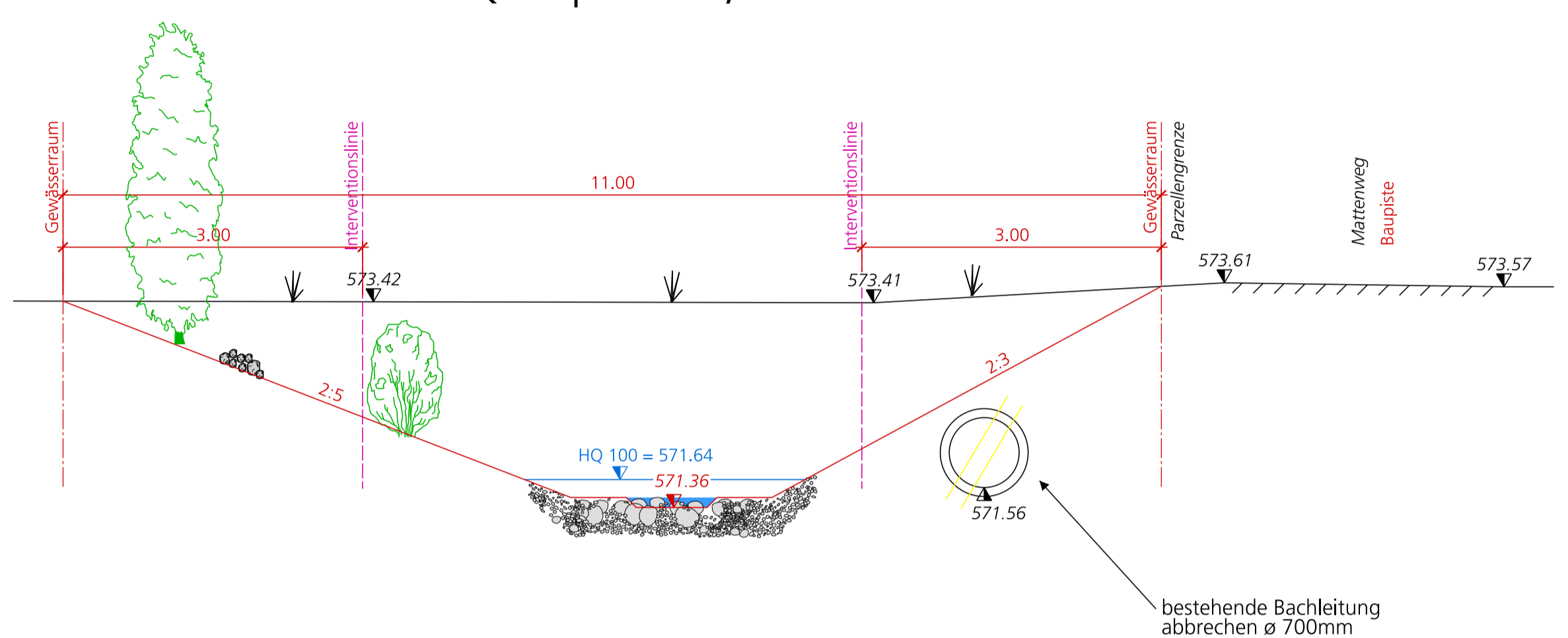
| Index | Datum | Änderungen | gez. zvy | gepr. gen | geh. dse | Biberst. 10.04.2017 | geprüft: | genehmigt: |
|--|------------|-----------------------------------|----------|-----------|----------|-------------------------------|----------|---------------------|
| 1 | 28.04.2017 | Änderung gemäss Verabredungen ATU | | | | | | |
| | | | | | | gezeichnet: <i>cah</i> | Plan Nr. | |
| | | | | | | Grösse: 30 / 179 | | 7818.600 / 3 |
| | | | | | | user: zvy | | |
| | | | | | | gedruckt: 05.05.2017 13:31:46 | | |
| CAD-File: K:\Lütterswil-Gächliwil\7818.600\7818.600\7818.600_3.dwg | | | | | | | | |

www.bsb-partner.ch

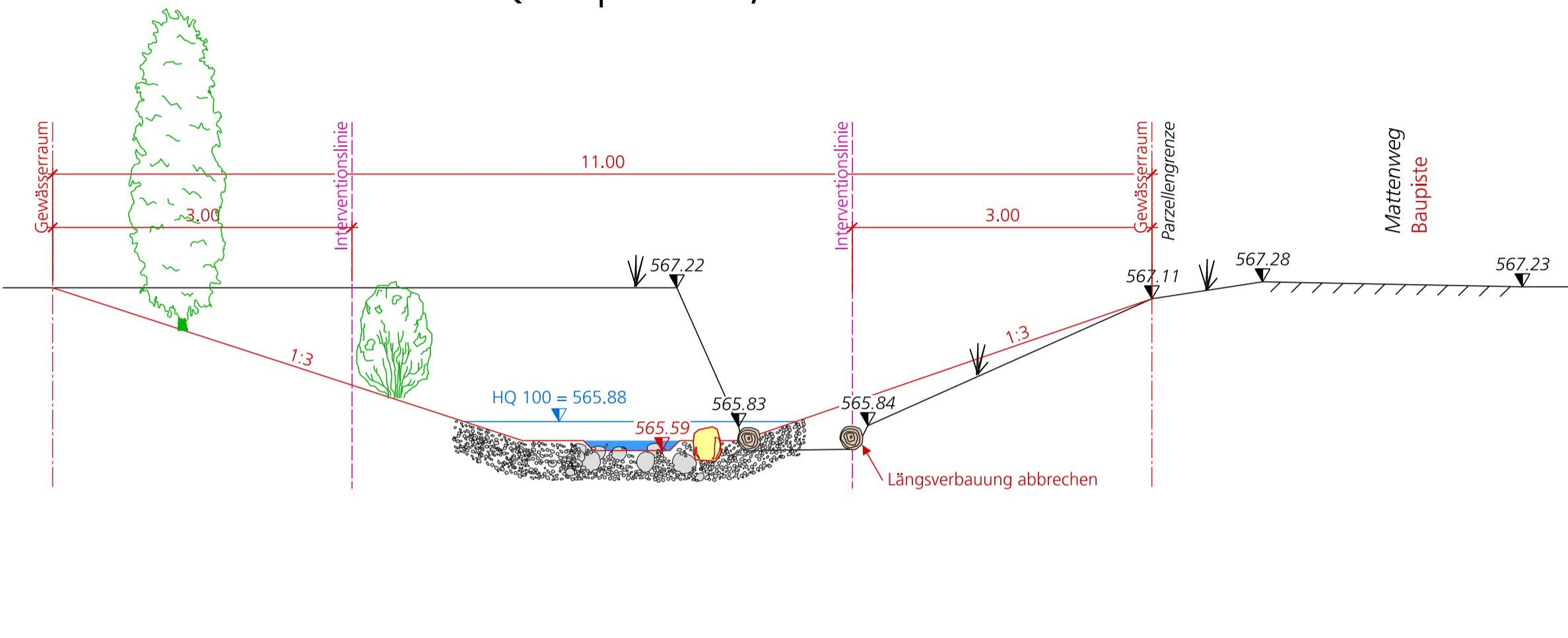
Biberist Tel. 032 671 22 22 Fax 032 671 22 00
 Oensingen Tel. 062 388 38 38 Fax 062 388 38 00
 Grenchen Tel. 032 654 59 30 Fax 032 654 59 31
 Schliern/Bern Tel. 031 978 00 78 Fax 031 978 00 79

BSB + Partner
 Ingenieure und Planer **bsb+**

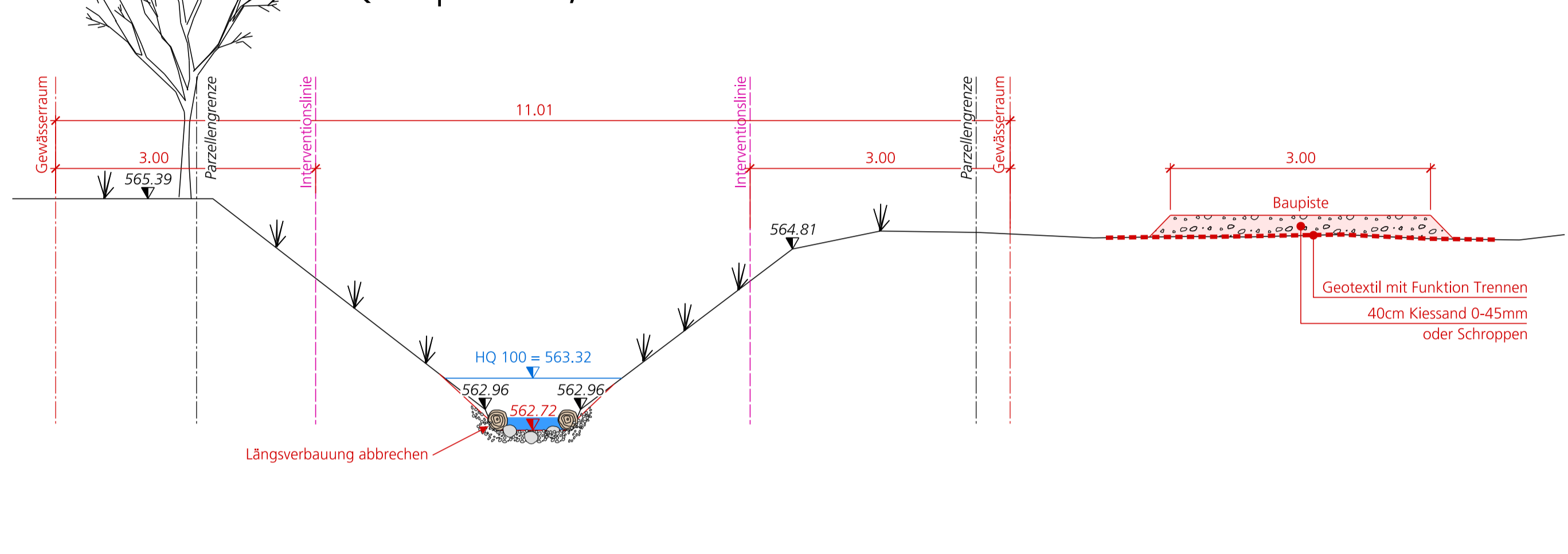
Querprofil 1, 55.00



Querprofil 2, 233.00



Querprofil 3, 377.50



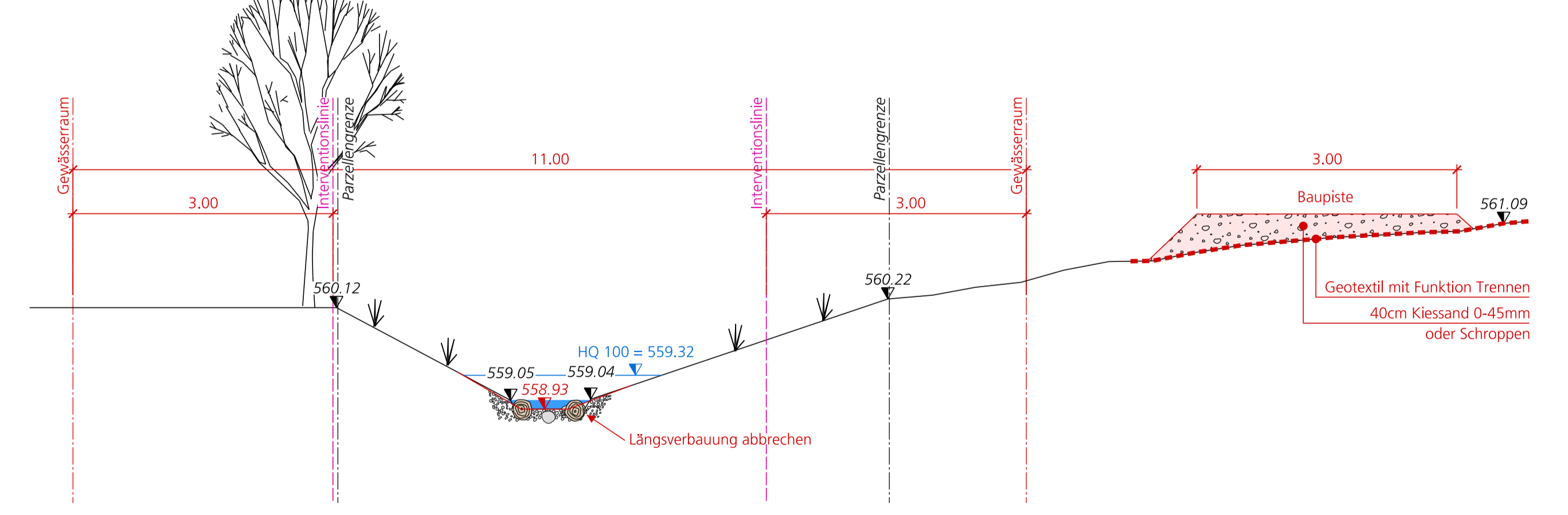
Legende Genehmigungsinhalt

- Wasserspiegel HQ 100
- Terrain projiziert
- Interventionslinie
- Bepflanzung
- Faschine
- Asthaufen
- Steinhaufen
- Störstein
- Wurzelstock
- Reinabwasserleitung abbrechen

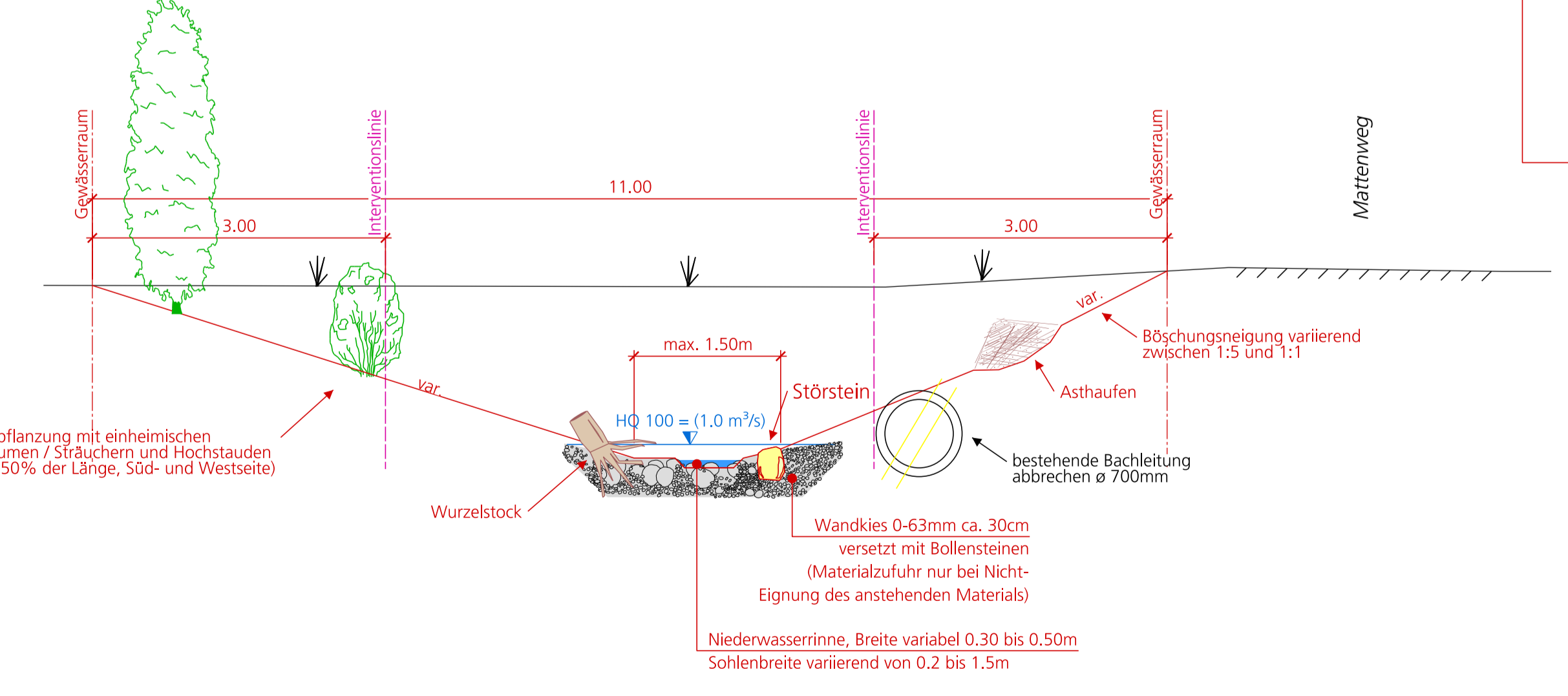
Legende Orientierungsinhalt

- Gewässerraum Würde mit RRE Nr. 804 vom 19. April 2014 festgelegt als kommunale Uferschutzzone
- Terrain bestehend
- Längsverbauung
- Baum

Querprofil 4, 546.00



Normalprofil



- Bepflanzung, Begrünung und Bachmöblierung (Darstellung nur richtungsweisend) zur Initiierung der Prozess- und Lebensraumvielfalt (Möblierungselemente durchschnittlich alle 3m links, rechts oder mittig):
- Süd- und Westseite auf mind. 50% der Länge gruppenweise Pflanzung von Bäumen und Sträuchern; restliche Fläche beidrig; Ansatz von Hochstauden in der Böschung.
 - Versetzen von Störsteinen
 - Versetzen von Wurzelstöcken
 - Einbringen von Raubbäumen
 - Einbringen von Stein- und Holzreieckbuhnen
 - Schaffung Engstellen und kleinen Abstürzen (<15cm) zur Ausbildung von Sohlenkolken
 - Gezieltes Anlegen von Fischunterständen mit Holz und Stein
 - Einbringen von Lebendfaschinen
 - Gezieltes Anlegen einer Niedervasserrinne
 - Terrestrisch nordseitig: Ast- und Steinhaufen
 - Ausbildung/Initiierung von Prallufeln (nur wenige Flachufer)